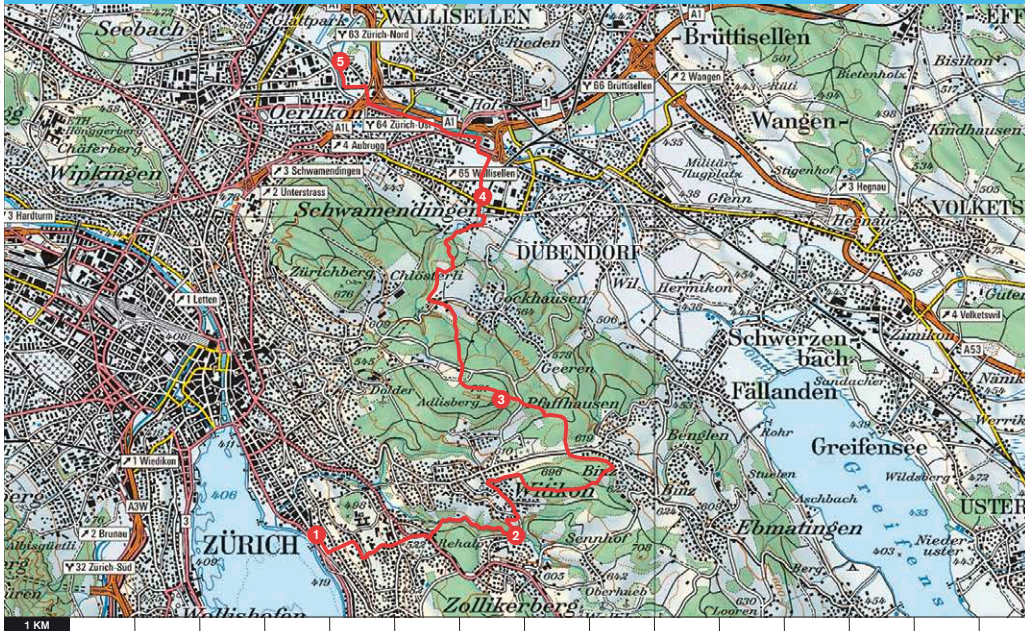


## TEIL 01

## ZÜRCHER STADTUMGANG

© swisstopo (BA 6000B)

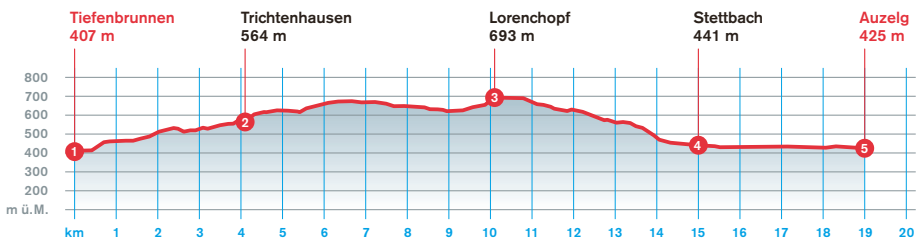


## Tiefenbrunnen → Stettbach → Auzelg

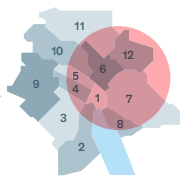
Stationen	Dauer/h	Gesamt/h	
1 Tiefenbrunnen		0:00	
2 Trichtenhausen	1:35	1:35	
3 Lorenchopf	1:25	3:00	
4 Stettbach	1:00	4:00	
5 Auzelg	0:50	4:50	

Auf einen Blick

Schwierigkeit	★★★/T1
Distanz	19,0 km
Aufstieg	370 m
Abstieg	350 m
Karte (Zürcher Wanderwege):	
	Zürich Nr. 4



★★★  
T1



**SAMSTAG, 3. SEPTEMBER 2016**  
KEINE VERSCHIEBUNG

TEIL 01 | ZÜRCHER STADTUMGANG | ABSCHREITEN DER STADTRENZE  
GRENZGÄNGER UNTERWEGS VON TIEFENBRUNNEN NACH AUZELG

## Welches Zürich\* spricht Sie an?

Das historische, traditionelle, seiner reichen Vergangenheit verpflichtete? Das freie, wilde, szenige? Die Bankenmetropole oder das romantische Zürich mit tausend stillen Bänken in idyllischen Parks? Das kulturelle, sportliche, gastronomische Zürich? So oder so: Zürich hat weit mehr zu bieten, als es scheinen mag. Dieser Zürcher Stadtumgang führt uns vom Bahnhof Tiefenbrunnen am Werenbach entlang zur Trichtenhausermühle und ins beliebte Naherholungsgebiet Adlisberg. Beim Aussichtsturm Lorenchopf machen wir Mittagsrast und geniessen bei guten Sichtverhältnissen einen traumhaften Rundblick vom Säntis bis zu den Berner Alpen. Wir folgen dem Weg durch Wälder und Hügel, queren moderne Wohnsiedlungen, wandern an lauschigen Bächen vorbei durchs Sagentobel und kreuzen den Verkehrsknotenpunkt Stettbach. Weiter führt uns der Weg entlang der Glatt zu unserem Endziel der heutigen Wanderung; ins Quartier Auzelg.

\*Zürich hiess in römischer Zeit Turicum und ist die grösste Stadt des schweizerischen Bundesstaates und die Hauptstadt eines der 26 Kantone des Landes. Eingebettet zwischen bewaldeten Hügeln liegt die Stadt am Nordende des Zürichsees.

**Abkürzung:** Möglich von diversen Haltestellen und Bahnhof Zürich Stettbach mit Bus, Tram oder Zug nach Zürich HB.

**Verpflegung:** Aus dem Rucksack.

**Wanderleitung:** Lydia Beer, Guido Wähli

### Fahrplan:

Hinfahrt		Rückfahrt	
Zürich HB	ab 09:00 S6	Zürich Auzelg	ab 15:04 Tram 11
Zürich Tiefenbrunnen	an 09:05	Zürich HB	an 15:29

### Fahrpreis (Halbtax) ab Zürich HB:

CHF 6.– (Tageskarte 1-2 Zonen, nur Stadtgebiet Zürich), CHF 13.– (ZVV 9-Uhr-Pass).

### Medaille:

An der dritten Wanderung des Stadtumganges erhalten alle teilnehmenden Wanderinnen und Wanderer als Anerkennung und Erinnerung eine der beliebten Stadtumgangsmedaillen.