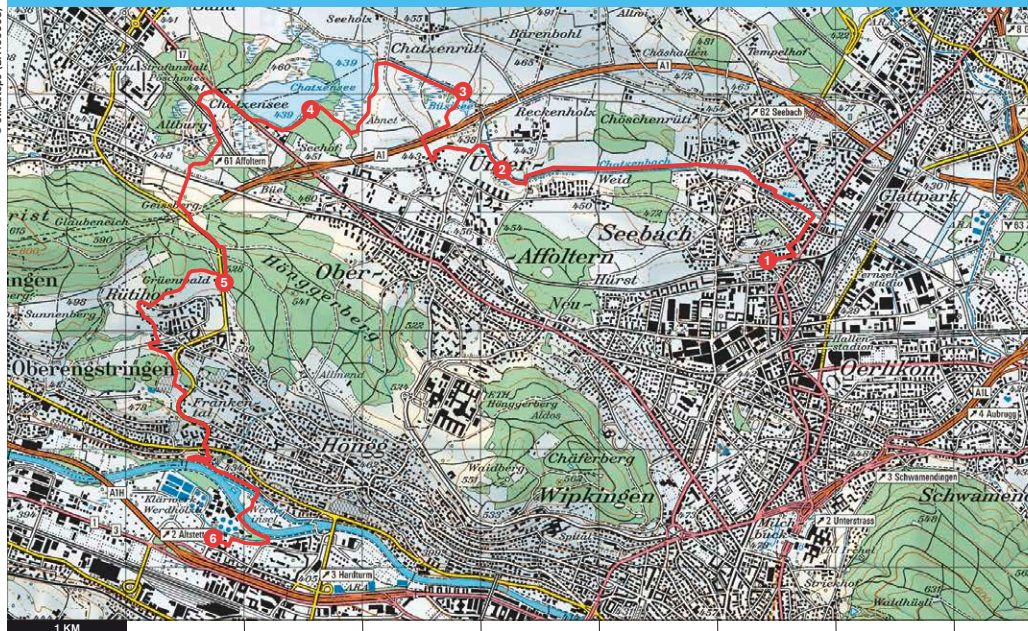







TEIL 02

ZÜRCHER STADTUMGANG

© swisstopo (BA 160008)

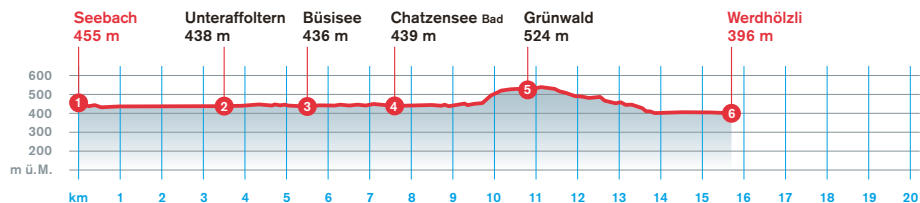


Seebach → Chatzensee → Werdhölzli

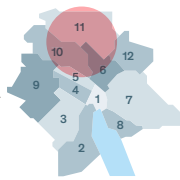
Stationen	Dauer/h	Gesamt/h	
1 Seebach		0:00	 
2 Unteraffoltern	0:50	0:50	
3 Büssisee	0:30	1:20	
4 Chatzensee Bad	0:30	1:50	
5 Grünwald	0:50	2:40	
6 Werdhölzli	1:10	3:50	

Auf einen Blick

Schwierigkeit	★★/T1
Distanz	15,7 km
Aufstieg	190 m
Abstieg	230 m
Karte (Zürcher Wanderwege):	Zürich Nr. 4



★★
T1



SAMSTAG, 1. OKTOBER 2016
KEINE VERSCHIEBUNG

TEIL 02 | ZÜRCHER STADTUMGANG | ABSCHREITEN DER STADTGRENZE
GRENZGÄNGER UNTERWEGS VON SEEBACH NACH WERDHÖLZLI

Stadtteile von Zürich

Zürichs Stadtteile setzen sich aus 12 Kreisen zusammen, die jeweils aus einem bis vier der insgesamt 22 Stadtquartiere bestehen. Für statistische Zwecke wurden die Stadtquartiere, die deckungsgleich sind mit den Stadtkreisen, nochmals untergliedert. Damit besteht Zürich aus 34 statistischen Quartieren und über 200 statistischen Zonen.

Vom Bahnhof Zürich-Seebach – das gleichnamige Quartier bildet heute zusammen mit Affoltern und Oerlikon den Kreis 11 – marschieren wir zum friedlichen Chatzenbach. Der Kontrast zwischen dem hektischen Zürich-Seebach und dem Bach könnte nicht grösser sein, ist doch der Chatzenbach mit rund sieben Kilometern der längste offene Bach der Stadt Zürich.

Wir wandern zum kleinen Büssisee, einem künstlichen Sammelbecken, und bestaunen die Naturlandschaft des oberen und unteren Chatzensees. Im Bad Chatzensee geniessen wir die verdiente Mittagspause und verpflegen uns aus dem Rucksack oder im Restaurant Waldhaus Katzenssee. Leicht ansteigend verläuft der Weg an der Burgruine Alt Regensberg vorbei Richtung Geissberg. Danach gehts weiter via Grünwald, Rütihof, Frankental, vorbei am Kraftwerk und über die Werdinsel zum Werdhölzli, unserem Endziel der heutigen Wanderung.

Abkürzung: Möglich von diversen Haltestellen mit Tram oder Bus nach Zürich HB.

Verpflegung: Aus dem Rucksack oder im Restaurant Waldhaus Katzenssee.

Wanderleitung: Lydia Beer, Anton Giger

Fahrplan:

Hinfahrt		Rückfahrt	
Zürich HB	ab 09:01 s6	Zürich Werdhölzli	ab 15:01 Tram 17
Zürich Seebach	an 09:11	Zürich HB	an 15:18

Fahrpreis (Halbtax) ab Zürich HB:

CHF 6.– (Tageskarte 1-2 Zonen, nur Stadtgebiet Zürich), CHF 13.– (ZVV 9-Uhr-Pass).

Medaille:

An der dritten Wanderung des Stadtumganges erhalten alle teilnehmenden Wanderinnen und Wanderer als Anerkennung und Erinnerung eine der beliebten Stadtumgangsmedaillen.