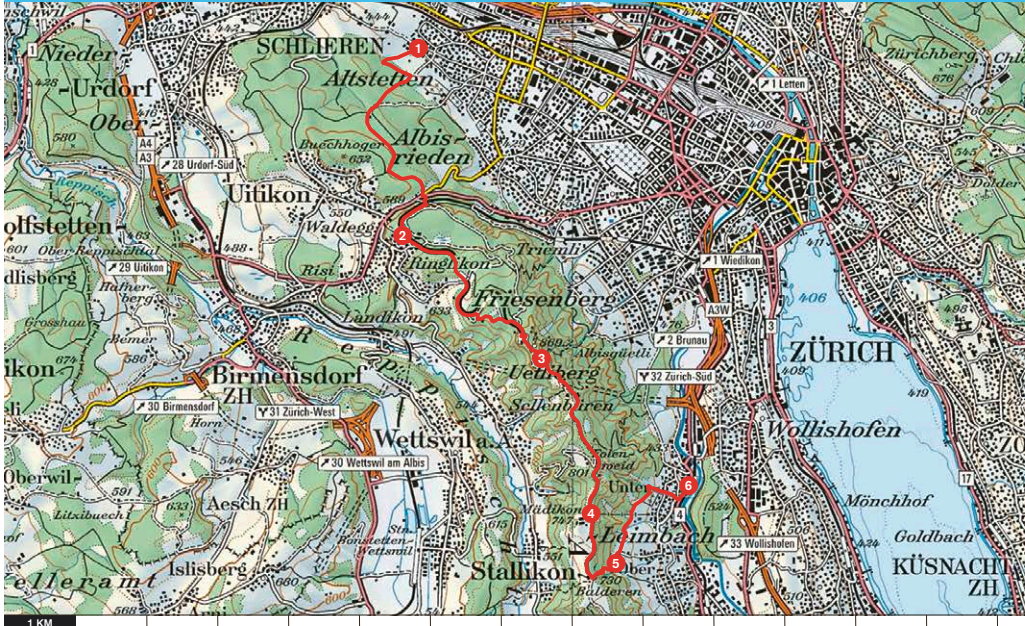


TEIL 03

ZÜRCHER STADTUMGANG

© swisstopo (BA 160008)

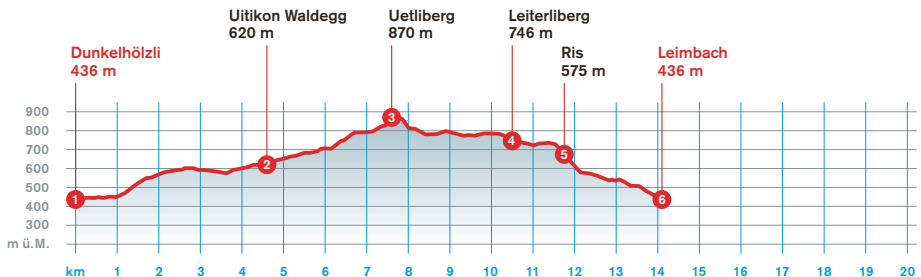


Dunkelhölzli → Uitikon Waldegg → Leimbach

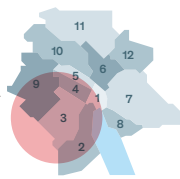
| Stationen | Dauer/h | Gesamt/h | |
|-------------------|---------|----------|--|
| 1 Dunkelhölzli | | 0:00 | |
| 2 Uitikon Waldegg | 1:15 | 1:15 | |
| 3 Uetliberg | 1:00 | 2:15 | |
| 4 Leiterliberg | 0:45 | 3:00 | |
| 5 Ris | 0:30 | 3:30 | |
| 6 Leimbach | 0:30 | 4:00 | |

Auf einen Blick

| | |
|-----------------------------|---------|
| Schwierigkeit | ★★★/T1 |
| Distanz | 14,1 km |
| Aufstieg | 530 m |
| Abstieg | 530 m |
| Karte (Zürcher Wanderwege): | |
| Zürich Nr. 4 | |



★★★
T1



SAMSTAG, 8. OKTOBER 2016
KEINE VERSCHIEBUNG

TEIL 03 | ZÜRCHER STADTUMGANG | ABSCHREITEN DER STADTGRENZE
GRENZGÄNGER UNTERWEGS VOM DUNKELHÖLZLI NACH LEIMBACH

Mitten in Zürich: Hohe Walddichte!

Rund ein Viertel der Stadtfläche ist mit Wald bedeckt. Dieser dient als Rohstofflieferant, als attraktiver Erholungs- und Erlebnisraum für die Bevölkerung und natürlich ist er ein äusserst wichtiger und wertvoller Lebensraum für Tiere und Pflanzen. Im gesamten Stadtwald stehen den Besucherinnen und Besuchern mehr als 230 km Fuss- und Wanderwege zur Verfügung. Wir starten unsere Wanderung im Naherholungsgebiet und Naturfenster Dunkelhölzli. Der Besuch im FriedWald ist ein Naturerlebnis – hier ist nichts überflüssig oder unordentlich. Wir gewinnen rasch an Höhe und bestaunen den Stadtwald wo sich alte, mächtige Bäume, dichter Jungwald und vitale, mittelalte Bestände in einem lebendigen Mosaik ergänzen. Nachdem wir schön eingelaufen sind und die ersten Höhenmeter überwunden haben, machen wir beim Forsthaus Frauenmatt den ersten Halt. Der Uetliberg ist gleichzeitig der Hausberg Zürichs und der höchste Punkt der Stadt. Mit seinen 873 Metern über dem Meeresspiegel markiert er das Ende der Albiskette. Wir nehmen uns Zeit für unseren Mittagshalt und geniessen den atemberaubenden Panoramablick. Es ist fürwahr ein stimmungsvoller Ort hier droben. Auf dem Gipfelweg, zwischen sturmzerzausten Bäumen, durch die immer wieder mal ein Blick auf die Stadt und den Zürichsee möglich ist, setzen wir unsere Tour fort. Nach dem Leiterliberg steigen wir im Zickzack durch einen Wald ab und verlieren rasch an Höhe. Wir erfreuen uns ein letztes Mal am Ausblick auf den Zürichsee und wandern gemütlich zum romantischen Rüttschli-bach. Bald erreichen wir unser heutiges Ziel, den Stadtteil Leimbach.

Abkürzung: Möglich von den Bahnhöfen Uitikon Waldegg oder Uetliberg nach Zürich HB.

Verpflegung: Aus dem Rucksack oder im Restaurant Uetliberg Uto Kulm.

Wanderleitung: Lydia Beer, Silvia Peter

Fahrplan:

| Hinfahrt | | Rückfahrt | |
|---------------------|-----------------|-----------------|-------------|
| Zürich HB | ab 08:29 S3 | Zürich Leimbach | ab 15:39 S4 |
| Zürich Altstetten | ab 08:44 Bus 78 | Zürich HB | an 15:51 |
| Zürich Dunkelhölzli | an 08:51 | | |

Fahrpreis (Halbtax) ab Zürich HB:

CHF 6.– (Tageskarte 1-2 Zonen, nur Stadtgebiet Zürich), CHF 13.– (ZVV 9-Uhr-Pass).

Medaille:

An der dritten Wanderung des Stadtumganges erhalten alle teilnehmenden Wanderinnen und Wanderer als Anerkennung und Erinnerung eine der beliebten Stadtumgangsmedaillen.