







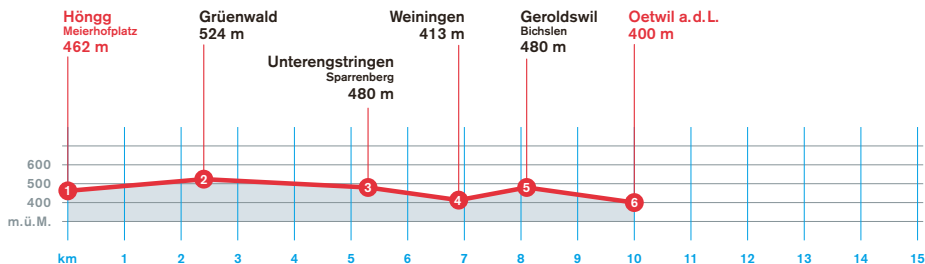


Höngg → Weiningen → Oetwil a. d. L.

Stationen	Dauer/h	Gesamt/h	
1 Höngg Meierhofplatz		0:00	 
2 Grünwald	0:45	0:45	
3 Unterengstringen Sparrenberg	0:45	1:30	
4 Weiningen	0:25	1:55	 
5 Geroldswil Bichsen	0:30	2:25	
6 Oetwil a. d. L.	0:35	3:00	 

Auf einen Blick

Schwierigkeit	★★
Distanz	10 km
Bergauf	250 m
Bergab	310 m
Karte (Zürcher Wanderwege):	
	Zürich Nr. 4





06 | LIMMATTAL SONNENHANG

Panoramawanderung an den Südhängen des Limmattals

Vom alten Högger Dorfkern steigen wir zur Kante des Höggerbergplateaus empor. An den Sportplätzen vorbei und durch das Heizholz erreichen wir das Restaurant Grünwald, wo wir die Passstrasse Högg-Regensdorf kreuzen. Bei der Wegspinne im Wald (Höhe 540) folgen wir dem Wegweiser «Engstringen». Der leicht abfallende Weg (Aussicht ins Limmattal mit seinen Industriebauten) führt am Hof «Sunnenberg» vorbei. Beim Rastplatz mit Feuerstelle und Brunnen wählen wir den Weg bergauf zum «Sparrenberg», einem 1758 erbauten Herrschaftssitz. Wir folgen dem Wiesenweg, der zu den Rebhängen am Chilenspitzberg bei Weinigen führt. Vom prachtvollen Lindenplatz im Dorfkern steigen wir einen Treppenweg hinauf zum Restaurant «Winzerhaus» und geniessen dort die Aussicht über das Limmattal zum Uetliberg und in die Glarner Alpen. Oberhalb der Rebhänge führt unser Weg weiter zu den ersten Häusern von Geroldswil. Wir umgehen die überbaute Zone und steigen nochmals leicht an zum Äschbrig. Ein schöner Waldweg führt uns zum Fischweiher, dann dem Bach folgend zum gut erhaltenen Dorfkern von Oetwil.

Ausführlichere Beschreibung im Wanderbuch «Auf Wanderwegen im Zürcher Unterland, Rafzerfeld und Weinland», Verlag Neue Zürcher Zeitung 2008

Hin- und Rückfahrt (ÖV):

Hinfahrt: Tram 13 oder Bus 46 oder 80 bis Meierhofplatz

Rückfahrt: Bus 301 Oetwil a.d.L.–Dietikon (Anschluss S3, S12)

Bus 304 Geroldswil–Högg–Frankenthal (Umsteigen von Bus 301 in Geroldswil), dann Tram 13
