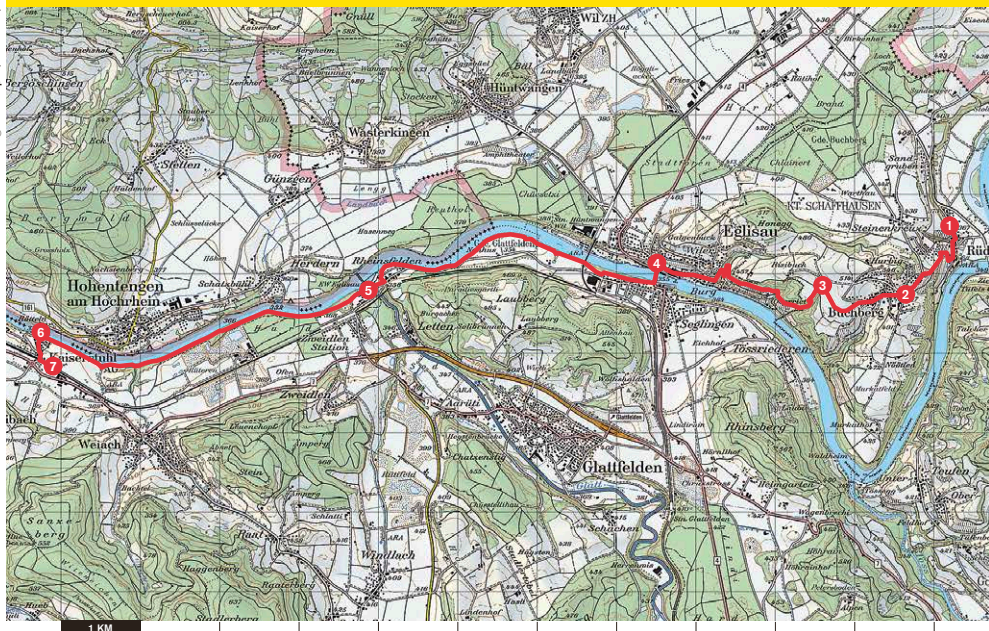



GRENZWANDERUNG

© swissinfo (BA100632)

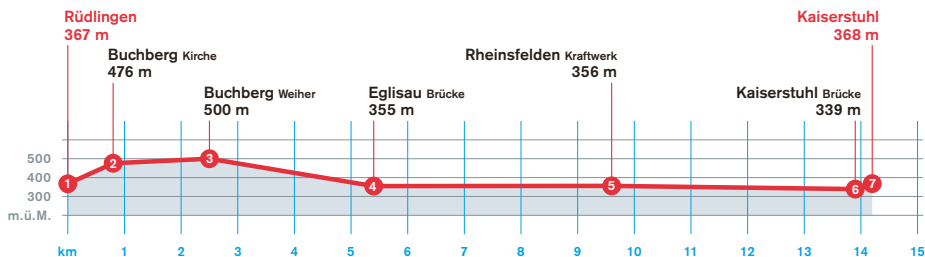


Rüdlingen → Eglisau → Kaiserstuhl

Stationen	Dauer/h	Gesamt/h	
1 Rüdlingen		0:00	 
2 Buchberg Kirche	0:25	0:25	 
3 Buchberg Weiher	0:30	0:55	
4 Eglisau Brücke	0:50	1:45	
5 Rheinsfelden Kraftwerk	1:00	2:45	
6 Kaiserstuhl Brücke	1:00	3:45	 
7 Kaiserstuhl	0:10	3:55	 

Auf einen Blick

Schwierigkeit	★★
Distanz	14 km
Bergauf	200 m
Bergab	200 m
Karte (Zürcher Wanderwege):	Bülach Nr. 1





04 | GRENZWANDERUNG AM RHEIN

Durch drei Kantone und zwei Städtchen am Rhein

Vom Weinbauerndorf Rüdlingen mit seinen Riegelhäusern steigen wir steil hinauf zur Kirche Buchberg, wo wir die Aussicht auf die Stromlandschaft von Rhein und Thur geniessen. Durch das Dorf, das wie Rüdlingen zum Kanton Schaffhausen gehört, gelangen wir zu einem Weiher, wo der Treppenweg durch den Hummelbergwald beginnt. Am Tobelhang sieht man waagrechte Sandstein- und Mergelschichten. Mit Aussicht auf den Rhein verläuft unsere Route – nun im Kanton Zürich – dem oberen Rand der Rebberge entlang, bis er mit Kehren nach Eglisau hinunter führt. In einem stattlichen Weinbauernhaus beim Eingang ins mittelalterliche Städtchen ist ein Ortsmuseum eingerichtet worden. Auf der Brücke erkennt man, dass der Rhein gestaut ist (8 m höher – eine Häuserzeile wurde geopfert).

Am linken Rheinufer verläuft der Wanderweg zuerst am Waldrand hoch über dem Fluss, später kommt er dem Wasser näher. Beim Weiler Rheinsfelden erheben sich vor uns die mächtigen Schleusen und das Maschinenhaus des Kraftwerks. Von der ansteigenden Strasse biegen wir in den Hangwald ein. Es folgt ein reizender Fussweg, der in stetem Auf und Ab rheinabwärts führt. Von einem Rastplatz mit Ruhebänken aus geniessst man einen schönen Blick auf Hohentengen am deutschen Ufer. Am tiefsten Punkt des Kantons Zürich (332 m) überqueren wir die Grenze zum Kanton Aargau, und über einen Promenadenweg erreichen wir die Zollbrücke in Kaiserstuhl. Die steile Hauptgasse führt durch das hübsche Städtchen zur Bahnstation hinauf.

Ausführlichere Beschreibung im Wanderbuch «Auf Wanderwegen im Zürcher Unterland, Rafzfeld und Weinland», Verlag Neue Zürcher Zeitung 2008

Hin- und Rückfahrt (ÖV):

Hinfahrt: Bus 670 von Rafz oder Winterthur

Rückfahrt: S41 nach Eglisau – Bülach – Winterthur